

Datos Históricos Día y Hora

Los reportes históricos presentan la información diaria y hora separada por mes y año, se cuenta con información desde 2005 (solo en algunas estaciones).

http://www.sfa.gob.mx/simarbc/datos/simarbc/historicoDia/11/noviembre2006.xls

Microsoft Internet Explorer

http://www.sfa.gob.mx/simarbc/datos/simarbc/historicoDia/11/noviembre2006.xls

Sistema de Información del Manejo del Agua de Riego en Baja California

SIMARBC

Reporte: Por Día

Periodo: Noviembre 2006

Datos Agrometeorológicos

Estación: Meximas

Estación No. 1

Nombre: Andrés Mesa de Andrade (Valle de Mexicali B.C.)

Fecha	Et	Precip. Total (mm)	Raf. Solar (W/m²)	Presión Vapor (kPa)	Temperatura Ambiente (°C)	Humedad Relativa (%)	Punto de Rocío (°C)	Vel. Media (km/h)	Cant. Viento (mm/día)	Temp. Suelo (°C)				
11/11/2006	3.06	0.0	182	0.2	29.0	17.7	22	38	52.0	7.6	1.10	34.10	20.9	
12/11/2006	3.41	0.0	184	0.900	10.2	30.0	19.6	17	83	40.00	5.5	1.30	113.90	22.7
13/11/2006	3.50	0.0	177	0.900	9.8	31.9	20.4	16	90	39.00	5.4	1.30	109.60	20.6
14/11/2006	3.69	0.0	181	1.100	12.1	30.0	20.0	22	71	49.80	8.2	1.50	180.60	20.1
15/11/2006	4.16	0.0	170	1.000	10.3	30.9	20.0	17	78	42.00	6.7	2.60	222.00	20.9
16/11/2006	3.97	0.0	181	1.000	11.6	32.1	21.2	14	64	39.00	6.6	2.10	189.90	24.2
17/11/2006	3.62	0.0	181	1.000	12.3	33.5	22.1	17	70	38.00	7.3	1.50	132.70	24.7
18/11/2006	3.87	0.0	174	1.300	12.3	32.8	21.7	21	83	49.00	10.4	2.30	196.10	25.2
19/11/2006	3.16	0.0	176	1.300	12.9	29.8	20.1	32	91	56.00	11.2	1.70	144.60	26.0
20/11/2006	3.71	0.0	0	0.800	12.5	20.7	15.9	13	91	47.00	4.5	0.50	40.40	24.8
21/11/2006	2.46	0.0	146	0.700	10.6	27.8	19.2	17	61	33.00	2.6	0.60	41.20	24.1
22/11/2006	2.31	0.0	158	0.900	9.6	26.6	16.3	17	86	46.00	5.2	0.90	42.20	23.6
23/11/2006	2.42	0.0	160	0.600	7.5	26.3	15.9	16	78	36.00	0.8	0.50	39.90	22.9
24/11/2006	2.34	0.0	156	1.100	10.2	27.1	18.9	30	63	51.00	7.9	0.90	40.80	20.7
25/11/2006	2.54	0.0	174	0.700	8.9	27.1	17.4	11	88	33.00	1.1	0.50	41.80	20.5
26/11/2006	2.66	0.0	174	0.600	7.3	29.8	17.2	11	64	29.00	-1.2	0.60	40.30	21.8
27/11/2006	2.51	0.0	169	0.600	6.4	29.0	17.3	14	64	33.00	0.7	0.50	39.70	20.4
28/11/2006	2.41	0.0	167	0.800	8.6	29.6	18.2	12	73	36.00	3.6	0.50	40.50	23.0
29/11/2006	2.47	0.0	168	0.800	9.2	30.6	18.6	14	80	40.00	4.5	0.50	41.70	23.5
30/11/2006	2.54	0.0	165	0.800	10.7	30.2	19.9	16	64	34.00	3.6	0.50	41.00	23.9
31/11/2006	2.57	0.0	119	1.200	0.0	29.1	21.1	29	94	48.00	9.8	1.50	125.60	25.0
12/12/2006	2.81	0.0	158	1.000	9.6	30.2	18.3	21	96	49.00	7.4	1.30	110.30	21.9
13/12/2006	2.37	0.0	138	1.000	10.5	29.1	18.7	29	68	40.00	7.7	1.10	96.60	20.2
14/12/2006	2.44	0.0	136	0.800	10.1	27.2	17.6	23	87	46.00	6.9	1.50	130.90	19.6
15/12/2006	2.83	0.0	157	0.800	5.8	22.6	14.0	28	79	50.00	3.7	2.10	179.30	17.7
16/12/2006	2.51	0.0	157	0.800	6.2	22.3	13.5	31	91	56.00	4.9	2.00	173.00	16.9
17/12/2006	2.96	0.0	148	1.000	9.9	22.2	15.5	35	76	56.00	6.6	3.40	291.50	16.8
18/12/2006	3.06	0.0	147	0.800	7.7	21.2	14.5	37	72	53.00	5.1	3.60	304.40	18.8
19/12/2006	4.31	0.0	154	0.400	2.6	15.7	8.6	13	95	34.00	-5.5	4.80	417.40	18.1

DESCARGAS

- Logo SIMARBC
- Conformación del Cultivo (2x)
- Glosario de términos

Todos los reportes generan las mismas variables, si desea conocer la definición de los conceptos utilizados en los mismos, puede consultar el glosario de términos dentro de la opción del menú de **DESCARGAS**.

Ligas de interés

Esta opción presenta una relación de ligas a páginas que forman parte importante dentro del SIMARBC, además de proporcionar información extra que puede ser de gran utilidad.

Buzón de Sugerencias

Email

Nombre:

E-mail:

Compañía:

Comentarios:

Dirección: Carretera Mexicali - San Luis Km. 22.5 Ejido Sinaloa C.P. 21620
Teléfono: (686) 551-7330

Opción utilizada para recibir dudas, comentarios o solicitud de información.

Mayor Información

Www.oeidrus-bc.gob.mx
Www.sfa.gob.mx

Oficina Estatal de Información para el Desarrollo Rural Sustentable en Baja California
Km. 22.5 Carretera Mexicali-San Luis R.C., Son.
Ejido Sinaloa, Mexicali B.C. C.P. 21620
Tel: (686)551-7323
Fax: (686)551-7339
Email: oeidrus@baja.gob.mx



SIMARBC

Sistema de Información del Manejo del Agua de Riego en Baja California

Inicio

OFICINA ESTATAL DE INFORMACIÓN PARA EL DESARROLLO RURAL SUSTENTABLE EN BAJA CALIFORNIA

SECRETARÍA DE FOMENTO AGROPECUARIO DEL ESTADO DE BAJA CALIFORNIA
Carretera a San Luis Km 22.5 Ejido Sinaloa
C.P. 21620 Mexicali B.C.
Tel. (686) 551-7330

Diseño y Desarrollo por la Oficina Estatal de Información para el Desarrollo Rural Sustentable en B.C. "OEIDRUS"

GUIA DE ACCESO Y NAVEGACION (SIMARBC)

www.sfa.gob.mx/simarbc

Menú de acceso



La página web, cuenta con un menú de acceso a las opciones: SIMARBC, Estaciones, Datos, Descargas, Ligas de Interés y Buzón de sugerencias.



En la opción de SIMARBC, encontrará la información necesaria para conocer más a detalle la función y alcances del SIMARBC

En la opción de ESTACIONES, se presentará las 12 estaciones establecidas en todo el estado, la ubicación geográfica con imagen fotográfica de cada una, así como el status de las mismas.

Estación	Estado	Coordenadas	Imagen	Status
1	Baja California			
2	Baja California			
3	Baja California			
4	Baja California			
5	Baja California			
6	Baja California			
7	Baja California			
8	Baja California			
9	Baja California			
10	Baja California			
11	Baja California			
12	Baja California			



Datos

El objetivo del SIMARBC es proveer información sobre tasas de evapotranspiración de referencia (Eto), a los productores agrícolas, organismos operadores y distribuidores encargados del manejo del agua, con la finalidad de establecer calendarios de riego específicos para cada región y lograr una óptima y eficiente aplicación del agua a los cultivos agrícolas. Esta información esta disponible dentro de la página web en la opción de **DATOS**, en donde se publican los reportes que arrojan las estaciones diariamente. Podra consultar datos promedio por mes y año e históricos desde el 2005 (en algunas estaciones) por día y hora.

Para acceder a los datos historicos es necesario registrarse como usuario de SIMARBC .

Registro SIMARBC

Datos

- Reporte Diario
- Reporte Promedio
- Reporte Historico-Día
- Reporte Historico-Hora

Bienvenido

SIMARBC

Usuario:

Clave:

Registro para proporcionar datos completos de las Estaciones climatológicas

Usuario:

Contraseña:

Confirmar Contraseña:

Datos Personales

Nombre:

Apellidos:

Sexo:

Fecha de Nacimiento: * Año-Medio

Profesión:

RFC:

Teléfono:

Correo Electrónico:

Dominio:


Colección:

Delegación / Municipio:

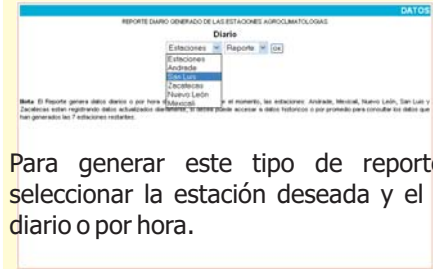
Código Postal:

* Todos los Campos son Requeridos

Una vez proporcionado los datos al registro, deberá ingresar su usuario y password, si ha olvidado alguno de estos datos, puede enviarnos un correo electrónico con su nombre completo dirigido a oeidrus@baja.gob.mx, o envíe un mensaje al buzón de sugerencias de la página. Si su usuario y password es correcto le permitirá acceder a los reportes: Promedio, Histórico-día y Histórico-Hora.




Datos Diarios



Para generar este tipo de reporte es necesario seleccionar la estación deseada y el tipo de reporte: diario o por hora.

Datos Promedio



Este tipo de reporte datos presenta información promedio mensual y anual de los datos generados por las estaciones.